

일본 어디까지 가봤니?
JAPAN KYUSHU
DEPT. URBAN & REGIONAL PLANNING

  JAPAN KYUSHU
YEONGCHEOL, NAMJIN, GYUJIN, HYOUNGHO

PART 1

일본이란 어떤 나라인가

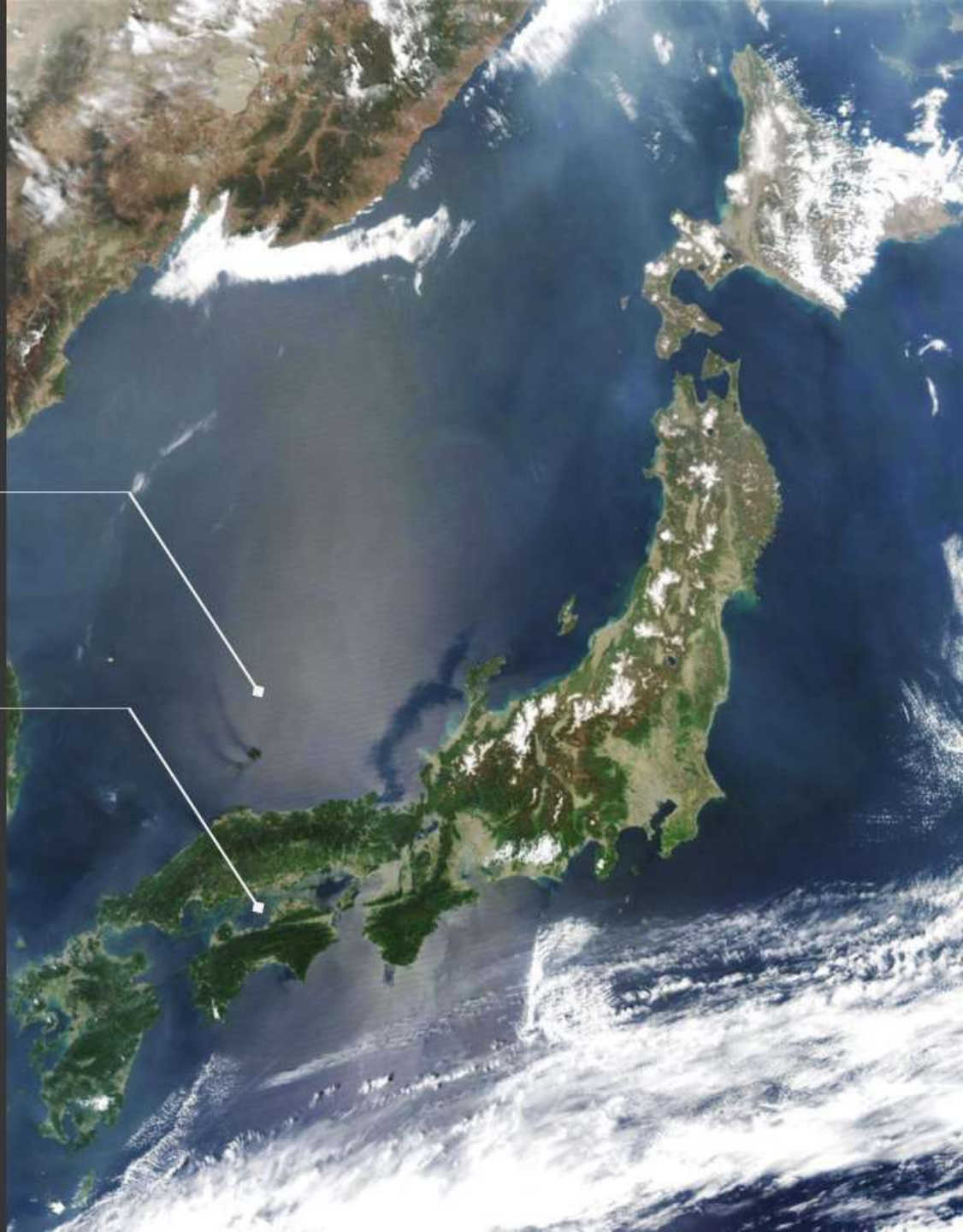


도국근성

섬나라 사람들에게 뿌리 박힌 성질
곧 웅졸하고 너그럽지 못한 반면에
단결성과 독립성이 강하고 배타적인 성질

일본이기 때문에

- I. 독자적인 세계관 때문에 보편성이 떨어짐
- II. 서구 문명을 받아들이는 데 앞장섬
- III. 전통문화를 매우 잘 보존





PART 2

밤이 아름다운 규슈의 중심도시 후쿠오카

ANNUAL MEETINGS
INTERNATIONAL MONETARY FUND
WORLD BANK GROUP

2.1 씨사이드 모모치 [シ-サイドももち]

씨사이드 모모치의 개요



- 위 치 : 후쿠오카
- 특 성 : 이 지역의 젊은 건축가들을 공모 선발했으며 협력건축가를 포함하여 100여명의 서로 다른 문화와 생활권의 건축가들이 함께 공동작업
- 접근성 : 지하철 니시진역에서 도로15분 소요, 후쿠오카타워 미나미구치 정류장에서 도보로3분 소요

2.1 씨사이드 모모치 [シ-サイドももち]

후쿠오카 타워



- 위치 : 후쿠오카시사와라구 모모치 하마 2-3-26
- 특 성 : 후쿠오카 타워(福岡タワー)는 후쿠오카를 상징하는 타워로 호크스 타운 서쪽 해변 지역에 위치한다. 1988년 후쿠오카시 제정 100주년을 기념하기 위해 세웠다.
- 접근성 : 호스크 타운에서 도보 15분, 하카타(博多)역에서 버스를 타고 후쿠오카 타워 미나미구치(南口)역에서 하차

2.1 씨사이드 모모치 [シ-サイドももち]

후쿠오카 타워



• 특 성

- 높이가 234m로 해변에 세워진 타워로는 일본에서 가장 높은 타워입니다. 지상 123m의 전망대에서는 후쿠오카 시내와 하카타만을 한눈에 내려다볼 수 있는 360도의 파노라마가 압권입니다.

2.1 씨사이드 모모치 [シ-サイドももち] 마리존



- 위치 : 후쿠오카 현 후쿠오카시 사와 라구 모모치 하마 2-902-1
- 특 성 : 바다 위에 떠있는 각종 시설들이 레저 및 데이트에 인기 장소이다. 비치 사이드에서는 해양 스포츠가 인기며, 해질녘에는 도시 해변의 로맨틱한 경치가 펼쳐진다.
- 접근성 : 후쿠오카타와-미나미구치(福岡タワー南口) 버스정류장 하차

2.1 씨사이드 모모치 [シ-サイドももち] 마리존



• 특 성

- 모모치 해변의 해상 도시 마리존은 하얗고 아기자기한 건물들이 마치 그리스의 어느 바닷가에 와있는 듯한 기분을 주는 로맨틱한 해상공원

2.2 캐널시티 [Canal City Hakata, キャナルシティ博多] 캐널시티의 개요



- 위 치 : 후쿠오카시 하카타구 스미요시 1-2
- 특 성 : 캐널시티 하카타(キャナルシティ博多) 180m의 인공 운하를 따라서 다양한 건물이 늘어서 있는 대형 복합시설.
- 접근성 : 지하철 기온(祈園)역에서 도보 10분

2.2 캐널시티 [Canal City Hakata, キャナルシティ博多] 캐널시티



• 특 성

- 캐널시티 하카타(キャナルシティ 博多) 180m의 인공 운하를 따라서 다양한 건물이 늘서 있는 대형 복합시설로서 170여 개 점포가 있는 쇼핑몰인 캐널시티오피와 일본의 유명 라면가게, 호텔, 영화관, 레스토랑이 한자리에 모여 있다.

2.3 넥서스 월드 [Nexus world, ネクサスワールド] 넥서스 월드의 개요



- 위치 : 후쿠오카현 후쿠오카시 히가시구 카시이하마
- 특 성 : 가로형 복합아파트의 미래형을 제시하는 모델
- 접근성 : 하카타 교통센터 1번 승강장에서 29-N 이용 약 50분 소요

2.3 넥서스 월드 [Nexus world, ネクサスワールド] 넥서스 월드



• 특 성

- 스티븐 홀의 핑거스타일 주거로 손가락을 펼친것 같은 5동의 연결부의는 각기 다른 입면을 가지고 있으며 그 사이공간은 공용휴식처로 이용

2.3 넥서스 월드 [Nexus world, ネクサスワールド] 넥서스 월드



• 특 성

- 렘 쿨하스의 작품으로 1층 상점은 유리나 알루미늄 프레임으로 강력하고 수직적인 방향 설정을 하였고, 반면 윗층의 주거는 검은톤의 육중한 상부 벽체를 사용하여 강력한 대조를 이루고 있습니다.

2.3 넥서스 월드 [Nexus world, ネクサスワールド] 넥서스 월드




• 특 성

- 마크 맥의 작품으로 동서로 이어지는 상업용 가로와 남북으로 달리는 주택용 가로가 교차하는 부분에 위치하여 주변의 상업용, 주거용 이중성과 조화를 이루는 커다란 블록과 소규모 블록으로 이루어짐

2.4 JR고쿠라역 [こくらえき]

JR고쿠라역의 개요



- 위치: 후쿠오카
- 특성: 고쿠라역 증축과 함께 개설된 보행자 전용 육교, 이러한 형식을 보행자 데크라고하며 일본에서는 139여 곳에 설치할 만큼 흔하지만 한국에서는 설치된 사례가 없음
- 접근성: 고쿠라역 앞에 설치되어 접근이 용이

2.4 JR고쿠라역 [こくらえき]

JR고쿠라역



• 특 성

- 산요 신칸센, 가고시마 본선의 정착역이자, 닛포 본선의 종착역이다. 국제전시장과 기타큐슈 국제회의장등이 인근에 위치해 있으며, 북큐슈 권역내 교통의 요충지 역할을 톡톡히 하고 있다.

2.5 JR하카타역 [はかたえき]

JR하카타역의 개요



- 위 치 : 후쿠오카시 하카타구 하카타에키 주오가이
- 특 성 : 하카타 역을 거점으로 규슈의 주요 도시를 연결하는 특급열차, 혼슈를 연결하는 침대열차
- 접근성 : 하카타역 출구 오른쪽 도보로 1분 거리에 위치하고 있으며 하카타역 도큐핸즈 2층 테라스와 연결됨

2.5 JR하카타역 [はかたえき]

JR하카타역



• 특 성

- 규슈의 현관이며 교통의 요충지이다. 하카타 스테이션 빌딩 지하에는 대규모의 상가가 들어서 있으며, 역 앞은 비즈니스 거리로 낮에는 활기가 가득하지만 밤에는 한산하다.

2.6 오토리 코엔 [大堀コーエン]

오토리 코엔의 개요



- 위치: 후쿠오카 중구 대형 벙커 공원
- 특 성: 오토리 공원(大堀公園)은 후쿠오카 시민의 휴식 공간이다. 공원 대부분이 큰 호수로 되어 있으며, 호수 중앙에 3개 섬이 다리로 연결되어 있다.
- 접근성: 하카타(博多)역에서 도보로 5분, 지하철 텐진(天神)역에서 도보 5분

2.6 오후리 코엔 [大堀コーエン]

오후리 코엔



• 특 성

- 연못이 공원 면적의 약 60%를 차지하고 있는 물의 공원이다. 원래는 적의 공격을 막기 위해 판 것으로 연못 주변에는 3,000그루의 버드나무가 심어져 있는 산책로가 있어, 시민들의 휴식공간으로 이용된다.

PART 3

최고의 환경 녹색환경도시 기타큐슈



3.1 모지코레트로 [Mojiko Retro, 門司港レトロ]

모지코레트로의 개요



- 위치 : 후쿠오카 현 기타큐슈시 모 지구 동향
- 접근성 : JR모지코(門司港)역에서 도보 5분/규슈자동차도 모지(門司)IC에서 약 8분

3.1 모지코레트로 [Mojiko Retro, 門司港レトロ]

모지코레트로



• 특 성

- 대외 무역으로 번성한 시대의 건축물을 중심으로 호텔, 상업시설 등을 복고풍으로 정비한 관광 명소로 국토 교통성의 도시경관 100선에 수상했다. 강건너 시모노세키시 가라토 와 간류지마 등과의 주유루트로 많은 관광객들로 붐빈다.

3.1 모지코레트로 [Mojiko Retro, 門司港レトロ]

모지코레트로



3.1 모지코레트로 [Mojiko Retro, 門司港レトロ]

구미쯔이 클럽의 개요 [門司港レトロインフォメーション]



- 위치 : 후쿠오카현 기타큐슈시 모지구 미나토마치7-1
- 접근성 : JR모지코역 하차 도보2분

3.1 모지코레트로 [Mojiko Retro, 門司港レトロ]

구미쯔이 클럽[門司港レトロインフォメーション]



• 특 성

- 1921년 미쯔이물산의 접객, 숙박시설의 용도로 건축된 곳으로 지어진 다음해에는 아이슈타인 박사 부부가 숙박하기도 하여, 현재 2층은 아인슈타인 기념관으로도 사용되고 있다.

3.1 모지코레트로 [Mojiko Retro, 門司港レトロ]

구오사카 상선의 개요 [福岡県観光情報 クロスロードふくおか]



- 위치 : 후쿠오카현 기타큐슈시 모지구 미나토마치 7-18
- 접근성 : JR모지코역 하차 도보 1분

3.1 모지코레트로 [Mojiko Retro, 門司港レトロ]

구오사카 상선 [福岡県観光情報 クロスロードふくおか]



• 특 성

1917년에 지어져 당시 대륙항로의 대합실로 번성했던 곳이라고 합니다. 지금은 홀과 갤러리로 쓰이고 있음.

3.1 모지코레트로 [Mojiko Retro, 門司港レトロ]

구 모지 세관의 개요 [舊 門司港 税關]



- 위치 : 후쿠오카현 기타큐슈시 모지구 히가시미나토마치1-24
- 접근성 : JR모지코역에서 도보5분

3.1 모지코레트로 [Mojiko Retro, 門司港レトロ]

구 모지 세관 [舊 門司港 稅關]

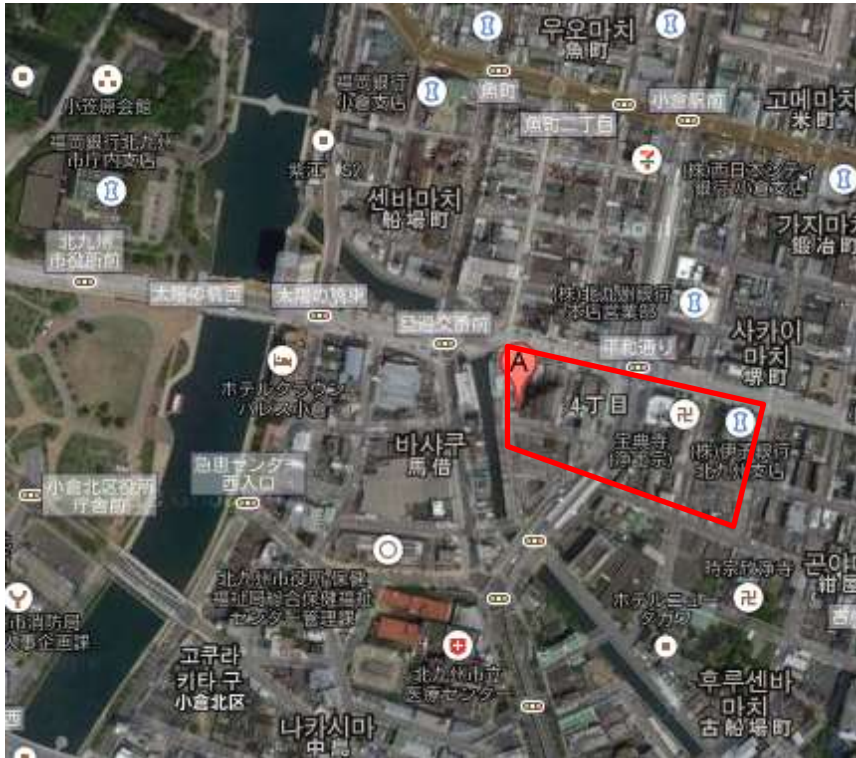


• 특 성

- 일찍이 모지항이 「세계의 모지항」 이라 불리던 시대의 상징이었던 빨간 벽돌 건축물로 1층은 엔트런스 홀, 휴게실, 전시실, 카페 「레트르 카페」 가 있으며, 2층은 갤러리(세관 코너 있음)가 있다. 일년내내 여러가지 이벤트가 엔트런스 홀에서 개최 되고 있다.

3.2 단가시장 [旦過市場 (たんがいちば)]

단가시장의 개요 [旦過市場 (たんがいちば)]



- 위 치 : 후쿠오카현 기타큐슈시 고쿠라키타구 우오마치4-2-18
- 접근성 : 모노레일단가역 끝/ 니시테쓰버스단가바시 퀘스트마에

3.2 단가시장 [旦過市場 (たんがいちば)]

단가시장 [旦過市場 (たんがいちば)]



• 특 성

- 약 100년의 역사를 가진 단가시장은 대정시대(1912-1926)초 생선 하역장으로 시작하여 지역 야채상이 모여들면서 현재의 시장과 같은 모습으로 변화하였다. 220개의 점포가 준비해 있으며 항상 활기가 넘치는 시장이다. 스티커(스티커)을 모으면 상품 교환권, 버스카드, 영화티켓, 도서 상품권으로 교환할 수 있다.

PART 4

야경이 가장 아름다운 도시 나가사키



4.1 구라바엔 [Glover Garden , グラバー園]

구라바엔의 개요



- 위 치 : 나가사키현 나가사키시 미나미야마테마을
- 특 성 : 1863년 영국상인 토머스 글로버에 의해 만들어진 곳. 이국적인 아름다움이 가득한 33,057m²의 정원과 상인들이 살았던 집들이 인상적이다.
- 접근성 : 전차 나가사키에키마에역에서 전차 1호선 승차 츠키마치역에서 5호선으로 환승 후 이시바시역에서 하차.

4.1 구라바엔 [Glover Garden , グラバー園]

글로버 하우스 [Glover House , グラバー邸]



• 특 성

- 국가지정 중요문화재인 글로버 하우스는 1863년에 세워진 일본 최고의 목조 서양풍 건축물이다. 클로버 형태의 건축물은 방갈로를 떠올리게 한다.

4.1 구라바엔 [Glover Garden , グラバー園]

미쓰비시 제2도크 하우스 [Mitsubishi No.2 Dock House , 三菱第2号ドックハウス]



• 특 성

- 도크하우스는 수리를 하기위한 배가 조선소에 들어가 있는 동안 승무원들이 머물던 시설이다. 메이지 29년에 만들어진 전형적인 서양풍의 건축물로 2층에선 멋진 경치를 볼 수 있다.

4.1 구라바엔 [Glover Garden , グラバー園]

워커 하우스 [Walker House , ウォーカーハウス]



• 특 성

- 영국의 실업가 로버트 워커가 살던 집으로, 이 집은 메이지 중기 오우라천주당 바로 옆에 세워졌다고 한다. 섬세한 부분에서 일본풍의 건축미가 담겨져있는 저택이다.

4.1 구라바엔 [Glover Garden , グラバー園]

링거 하우스 [Ringer House , リンガーハウス]

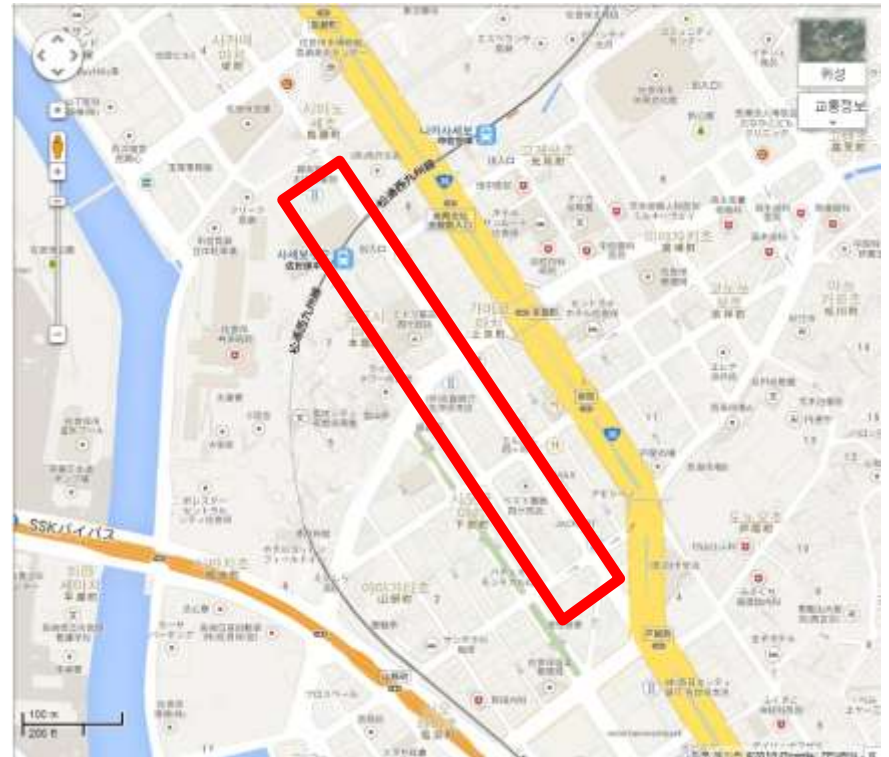


• 특 성

- 국가 지정중요문화재인 링거하우스는 메이지 초기에 세워진 세방향이 베란다로 둘러싸여진 방갈로 형식의 건물이다.

4.2 사세보 오키아초 아케이드 [Sasebo Yonkacho Acade , させぼ四ヶ町]

사세보 오키아초 아케이드의 개요



- 위 치 : 나가사키현 사세보시
- 특 징 : 가미요마치, 시모요마치, 모토시마초, 시마노세초 4개의 아케이드가 쪽 이어져 있는 상가거리로 다양한 상가가
게들이 나열되어 있다.
- 접근성 : 사세보역에서 도보로 10분.

4.2 사세보 오키초 아케이드 [Sasebo Yonkacho Acade , させぼ四ヶ町] 사세보 오키초 아케이드



4.3 데지마[Dejima Island , 出島] 데지마의 개요



- 위 치 : 나가사키현 나가사키시 데지마
- 특 징 : 1636년 기독교의 포교금지를 목적으로 만든 부채모양의 인공섬.
- 접근성 : 전차 나가사키에키마에역에서 전차 1호선을 타고 데미지역에서 하차.

4.3 데지마[Dejima Island , 出島] 데지마



• 특 성

- 유럽식 외관을 갖춘 건물이 압도적으로 많이 있으며 나가사키 데지마 사료관에는 1636년 당시 일본에 살던 포르투갈인과 네덜란드인의 생활을 재현한 그림과 모형이 전시되어 있다.

지금까지 저희는 [가깝고도 먼 나라]
일본의 **큐슈**에 대해
이야기 하였습니다.
질문 있으신가요?

● JAPAN KYUSHU
DEPT. URBAN & REGIONAL PLANNING

이상으로 발표를 마치겠습니다

감사합니다!

THANK YOU FOR LISTENING

● JAPAN KYUSHU
DEPT. URBAN & REGIONAL PLANNING